












LEGENDA SESTAVIN

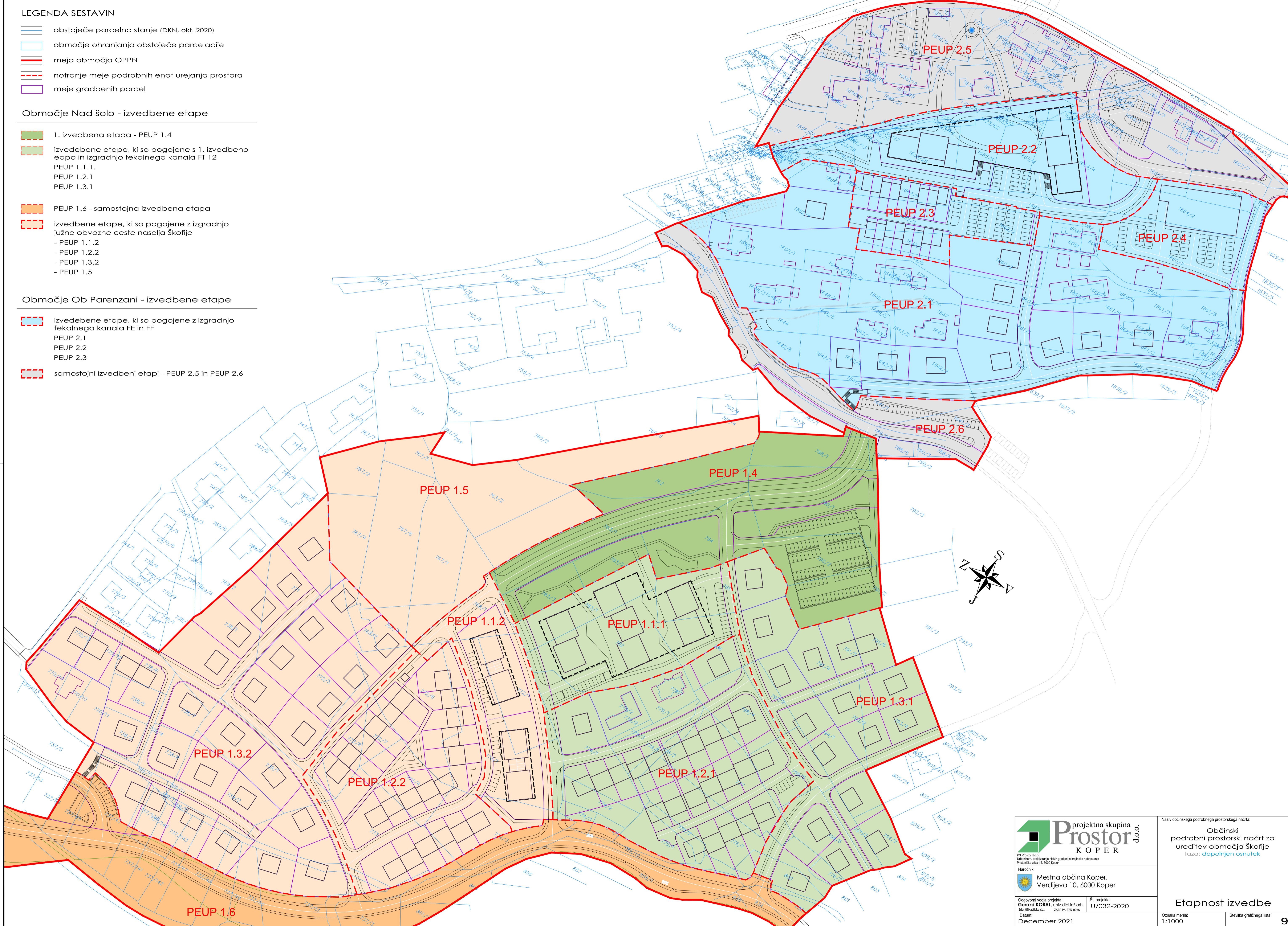
-  obstoječe parcelno stanje (DKN, okt. 2020)
-  območje ohranjanja obstoječe parcelacije
-  meja območja OPPN
-  notranje meje podrobnih enot urejanja prostora
-  meje gradbenih parcel

Območje Nad šolo - izvedbene etape

-  1. izvedbena etapa - PEUP 1.4
-  izvedbene etape, ki so pogojene s 1. izvedbeno etapo in izgradnjo fekalnega kanala FT 12
  - PEUP 1.1.1.
  - PEUP 1.2.1
  - PEUP 1.3.1
-  PEUP 1.6 - samostojna izvedbena etapa
-  izvedbene etape, ki so pogojene z izgradnjo južne obvozne ceste naselja Škofije
  - PEUP 1.1.2
  - PEUP 1.2.2
  - PEUP 1.3.2
  - PEUP 1.5

Območje Ob Parenzani - izvedbene etape

-  izvedbene etape, ki so pogojene z izgradnjo fekalnega kanala FE in FF
  - PEUP 2.1
  - PEUP 2.2
  - PEUP 2.3
-  samostojni izvedbeni etapi - PEUP 2.5 in PEUP 2.6



S:\Uporabniki\varim\_1\_KOPER\OPPN\_Skofije\grafika\0\_8-9\_Načrt\_parcelacije\_in\_etapnost.dwg

 <p><b>projektna skupina</b> <b>Prostor</b> d.o.o. <b>KOPER</b></p>	Naziv občinskega podrobnega prostorskega načrta: Občinski podrobni prostorski načrt za ureditev območja Škofije faza: dopolnjen osnutek	
	Mestna občina Koper, Verdijeva 10, 6000 Koper	
Odgovorni vodja projekta: <b>Gorazd KOBAL</b> , univ.dipl.inž.cem., šifra strokovnjaka B: ZAPS PA PPN 0076	Šifra projekta: U/032-2020	Datum: December 2021
Oznaka merila: 1:1000		Številka grafičnega lista: <b>9</b>